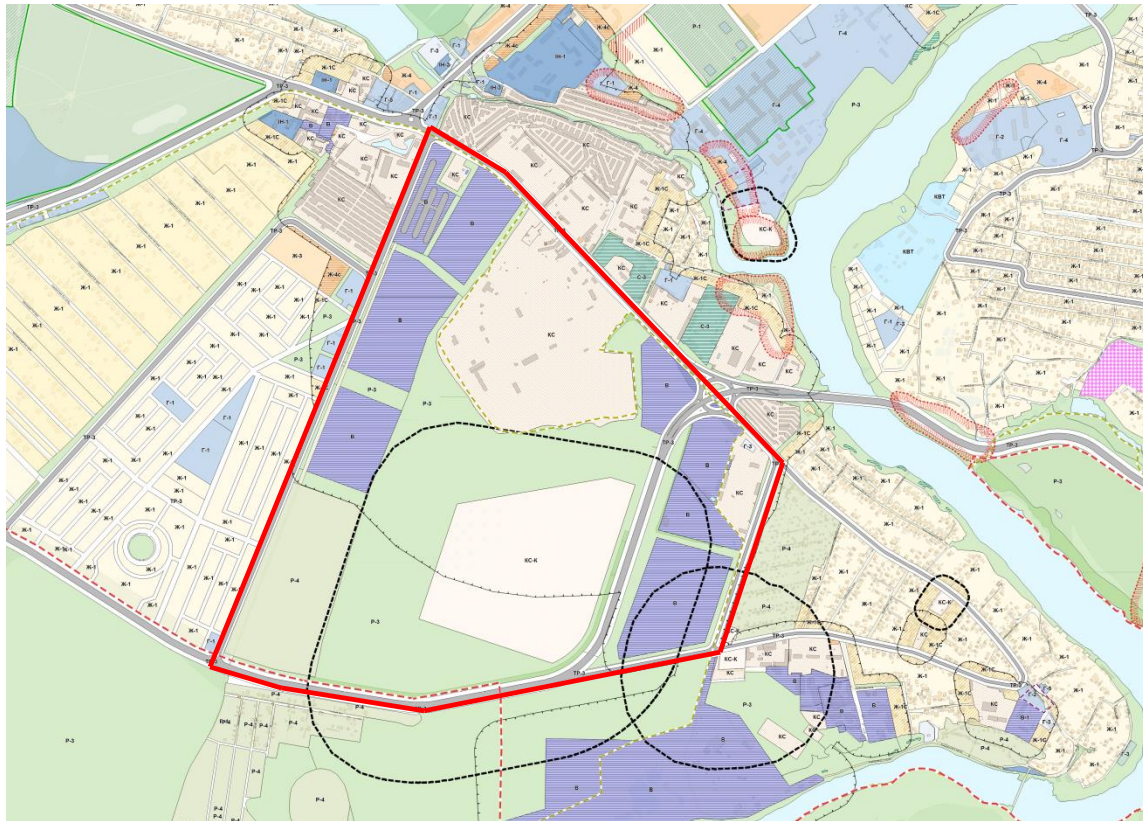


**Детальний план території кварталу
обмеженого вул. Сабарівське шосе,
шосе на с. Шкуринці
та проектною об'їздною дорогою в м. Вінниці.**

Схема розташування території у планувальній структурі м. Вінниці



Умовні позначення

	ділові зони Г-1
	зони садибної забудови Ж-1
	зони садибної забудови в межах санітарно-захисних зон Ж-1с
	зони середньопверхової забудови Ж-3
	зони багатоповерхової забудови Ж-4
	зони багатоповерхової забудови в межах санітарно-захисних зон Ж-4
	зони комунально-складські КС
	зони установ відпочинку КВТ
	зони зелених насаджень загального користування P-3
	зони дач та садів P-4
	зони об'єктів зв'язку С-3
	зони кладовищ КС-К
	зони об'єктів інженерної інфраструктури (електромережа) ІН-1
	зони виробничі В

- межа населеного пункту існуюча

- межа розробки детального плану території

① - ВОКВП ВКГ «Вінницяводоканал» (очисні споруди)

② - територія кладовища проектна (згідно з проектними рішеннями генерального плану)

③ - транспортна розв'язка проектна (згідно з проектними рішеннями генерального плану)

④ - Сабарівська ГЕС

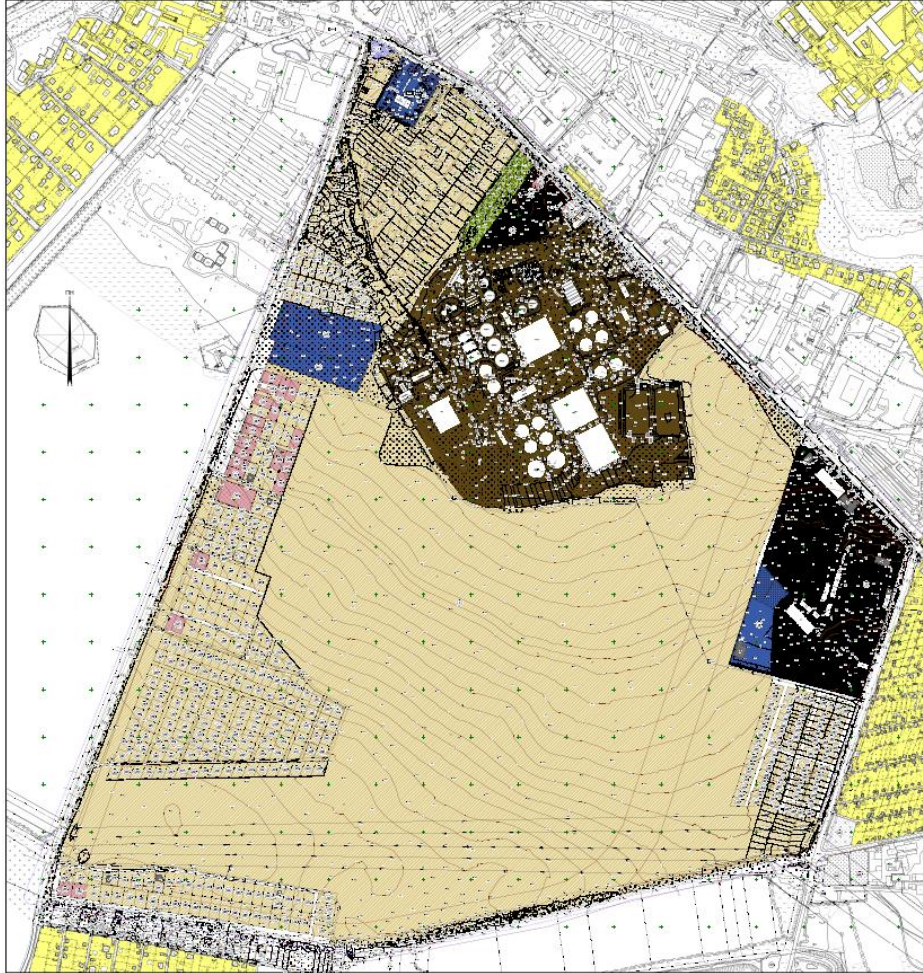
























План існуючого використання території



Умовні позначення

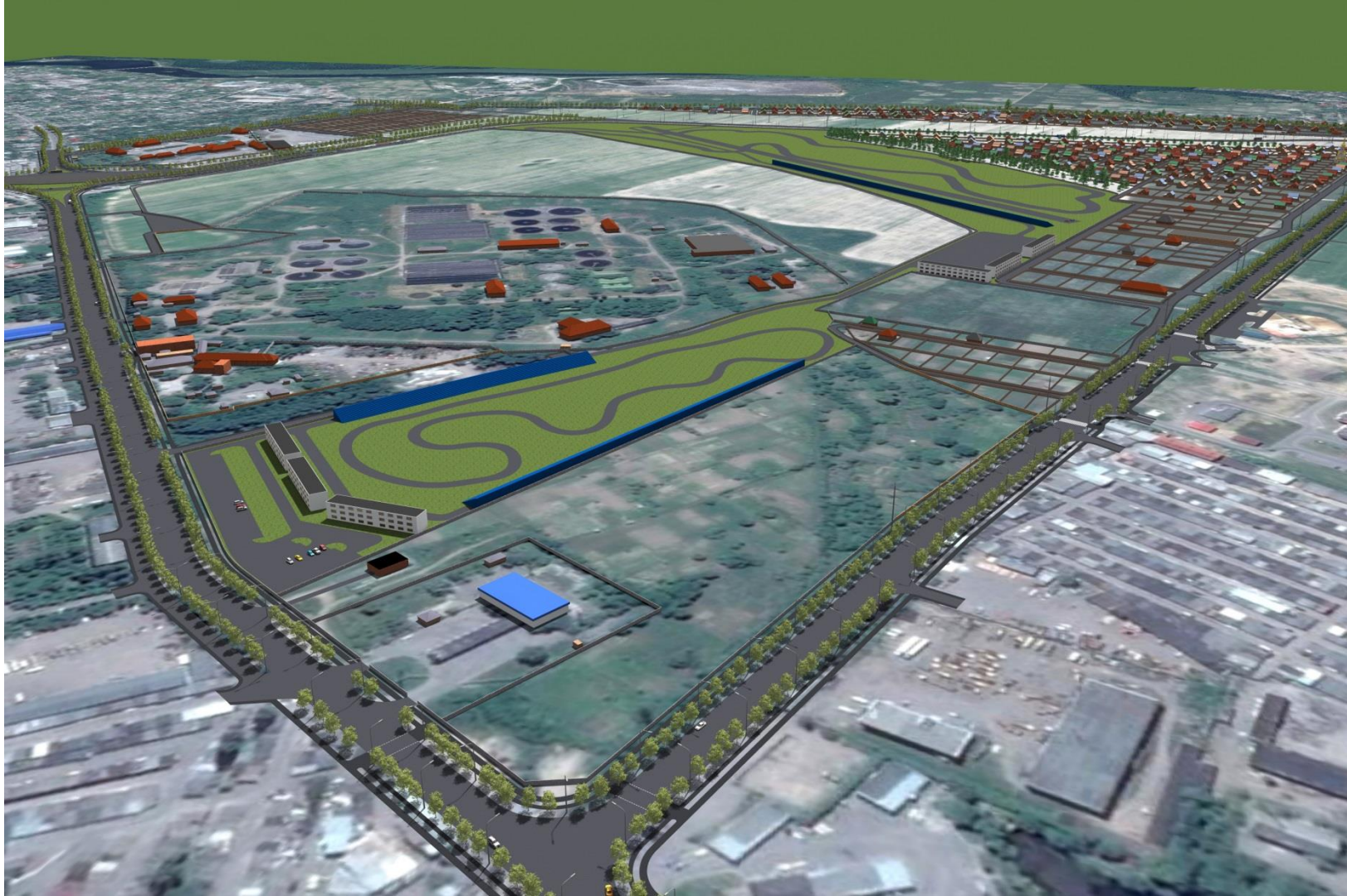
	території громадської забудови		території виробничого призначення
	території сільськогосподарського призначення		території зелених насаджень спеціального призначення
	території об'єктів транспортної інфраструктури		території кладовищ
	території комунальних об'єктів		території іншого призначення
	червоні лінії		межа розробки детального плану території
	межі земельних ділянок		будівлі житлові
	межа населеного пункту		будівлі нежитлові
	автозаправочні станції		
	зупинки автобусні		

Проектний план

Умовні позначення

існуючі	проектні		існуючі	проектні	
		території громадської забудови			території зелених насаджень загального користування
		території житлової садибної забудови			території зелених насаджень спеціального призначення
		території сільськогосподарського призначення			території комунальних об'єктів
		території виробничого призначення			території кладовищ
		території об'єктів транспортної інфраструктури			
		території іншого призначення			
		червоні лінії існуючі			будівлі житлові існуючі
		червоні лінії проектні			будівлі нежитлові існуючі
		лінії регулювання забудови			зупинки громадського транспорту існуючі
		межі земельних ділянок існуючі			зупинки громадського транспорту проектні
		межі земельних ділянок проектні			автостоянки тимчасові відкриті проектні
		межа населеного пункту			автозаправочні станції існуючі
		межа розробки детального плану території			майданчики для сміттєзбірників проектні
					тверде покриття проїзної частини (проект)
					№ 3 / В поперечний профіль (значення у знаменнику: В - вулиця, Д - дорога, П - проїзд)









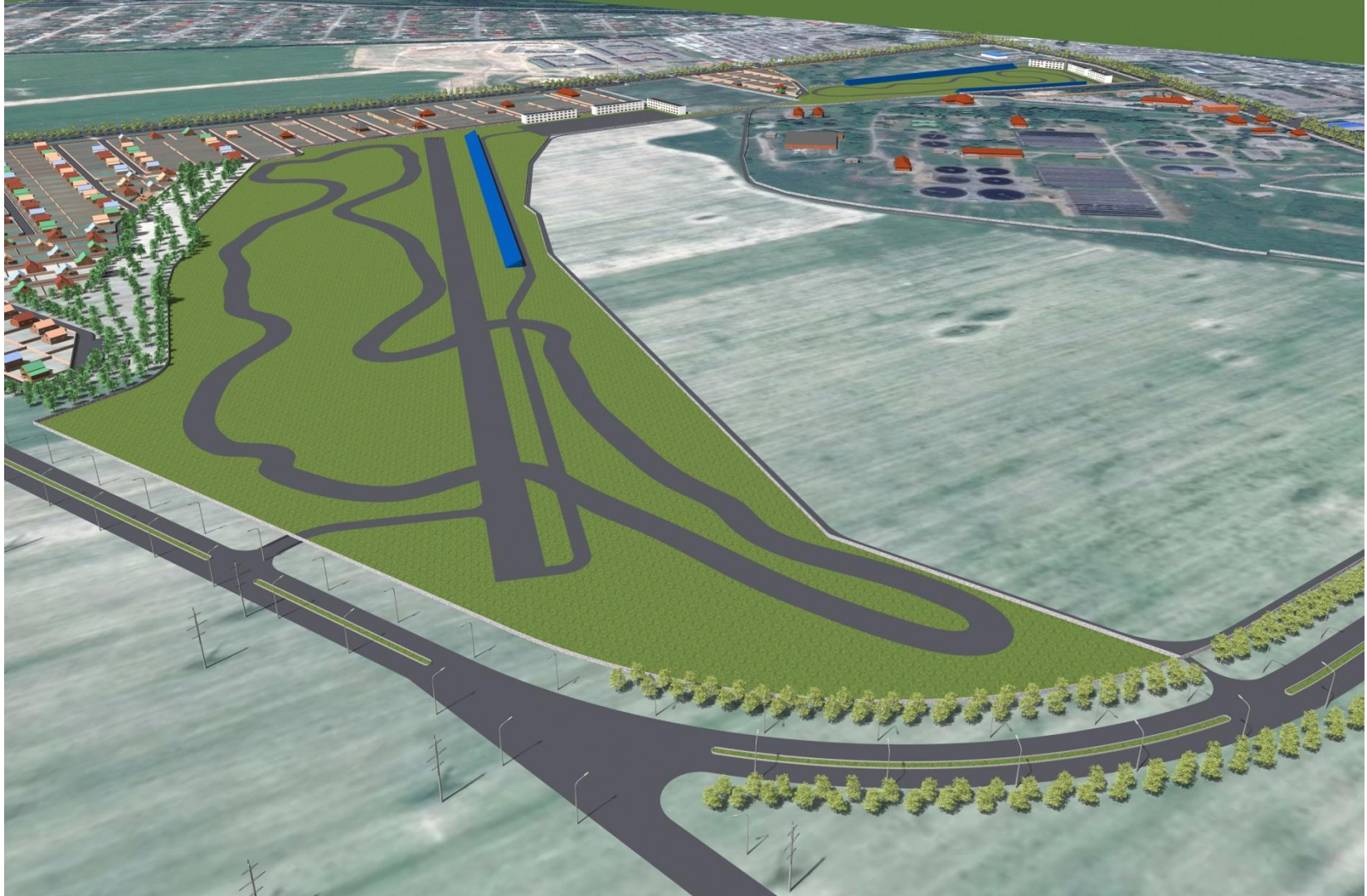












Дякую за увагу